

«СОГЛАСОВАНО»

Министр спорта
Калужской области

А.Ю. Логинов

дата

(подпись)

ФИО

«УТВЕРЖДАЮ»

Директор ГАОУ ДО КО
"ДЮСШ по футболу "Калуга"

Р.В. Жуленко

дата

(подпись)

ФИО

«СОГЛАСОВАНО»

Начальник ОГИБДД УМВД
России по г.Калуга

А.О. Москаленко

дата

(подпись)

ФИО

ПАСПОРТ

дорожной безопасности образовательной организации

Государственное автономное образовательное учреждение
дополнительного образования Калужской области
"Детско-юношеская спортивная школа по футболу "Калуга"

(наименование образовательной организации, филиала образовательной организации)

ПАСПОРТ
дорожной безопасности образовательной организации

Государственное автономное образовательное учреждение дополнительного образования Калужской области "Детско-юношеская спортивная школа по футболу "Калуга"

(наименование образовательной организации)

1. Тип **ОО** Государственное автономное образовательное учреждение дополнительного образования
(тип)
2. Вид Детско-юношеская спортивная школа
ДОУ, СОШ, школа-сад и т.д.
3. Юридический адрес **ОО** 248007 г. Калуга, ул. Анненки, д. 5
(юридический адрес)
4. Фактический адрес **ОО** 248007 г. Калуга, ул. Анненки, д. 5
(фактический адрес)

5. Руководители ОО:

5.1 директор Жуленко Роман Владимирович 403-730
(Ф.И.О директора) (контактный телефон)

5.2 Заместитель директора по учебной работе Тришкина Екатерина Валентиновна 403-632
(Ф.И.О заместителя по учебной работе) (контактный телефон)



5.3 Заместитель директора по воспитательной работе Тришкина Екатерина Валентиновна 403-632
(Ф.И.О заместителя по воспитательной работе) (контактный телефон)



5.4 Педагог, ответственный за профилактику ДДТТ Тришкина Екатерина Валентиновна 403-632 № 95-од
(Ф.И.О педагога, ответственного за профилактику ДДТТ) (контактный телефон) (№ приказа о закреплении)

6. Закреплённый за ОО сотрудник ГИБДД

(должность, Ф.И.О сотрудника ГИБДД)

7. Ответственный работник министерства спорта Калужской области

Начальник отдела управления физической культуры Боденкова М.А.
(должность, Ф.И.О)

8. Руководитель или ответственный работник дорожно-эксплуатационной организации, осуществляющей содержание улично-дорожной сети

Городская Управа г.Калуга
(должность, Ф.И.О)

9. Количество учащихся (общее)

800
(количество)

По этапам:

| | | |
|-----|--------------------------|-----------------------------|
| СО | 11 (количество групп) | 290 (количество человек) |
| НП | 14 (количество групп) | 292 (количество человек) |
| ТГ | 12 (количество групп) | 201 (количество человек) |
| СС | 1 (количество групп) | 12 (количество человек) |
| ВСМ | 1 (количество групп) | 5 (количество человек) |

10. Время занятий в ОО

9:00-11:15
(I смена, с. до)

15:00-20:00
(II смена, с. до)

(внеклассные занятия, с. до)

11. Наличие отряда ЮИД

(возраст с. до... лет)

(количество)

(руководитель)

12. Схема безопасного подхода к ОО

Схема

13. Фото подхода к ОО

Фото

14. Уголок по БДД+Стенд безопасного маршрута

Фото

15. Кабинет по БДД

Фото

16. Учебно-тренировочный перекрёсток

Фото

17. Школьный автобус (сведения)

Фото

18. Схемы движения школьных автобусов

Фото

19. Справки, рапорты, информации

Фото

20. Учебная программа по БДД:

Инструктаж по БДД

(название программы)

(целевая аудитория)

(количество часов)

(разработчик программы)



21. Информация о ДТП с участием учащихся ОО:

в ДТП не участвовали

(данные о ДТП)



22. Координаты образовательной организации

Долгота

Широта

23. Интенсивность движения транспортных средств единиц в час

24. Интенсивность движения пешеходов человек в час

25. Инженерное обустройство улично-дорожной сети около образовательной организации. Требуется в соответствии с нормативами:

пешеходных переходов

** из них внеуличных

основов маршрутных ТС

трогуаров, пешеходных дорожек

26. Количество технических средств организации дорожного движения у образовательной организации

светофоров

** из них пешеходные

** Т7

знаки 5.19.1 (2)

** из них над проезжей частью

знаки 1.23

** из них основной

** предварительный

средства светодиодной индикации

разметка 1.14.1

** в том числе, на желтом фоне

разметка 1.24.1

искусственных неровностей

пешеходных ограждений

Фото подхода к образовательной организации



Пешеходный переход и вход на территорию
к образовательному учреждению



Проход по территории до
образовательного учреждения



Вход на стадион
и в образовательное учреждение



Турникет на входе на стадион
и в образовательное учреждение



Вход в образовательное учреждение



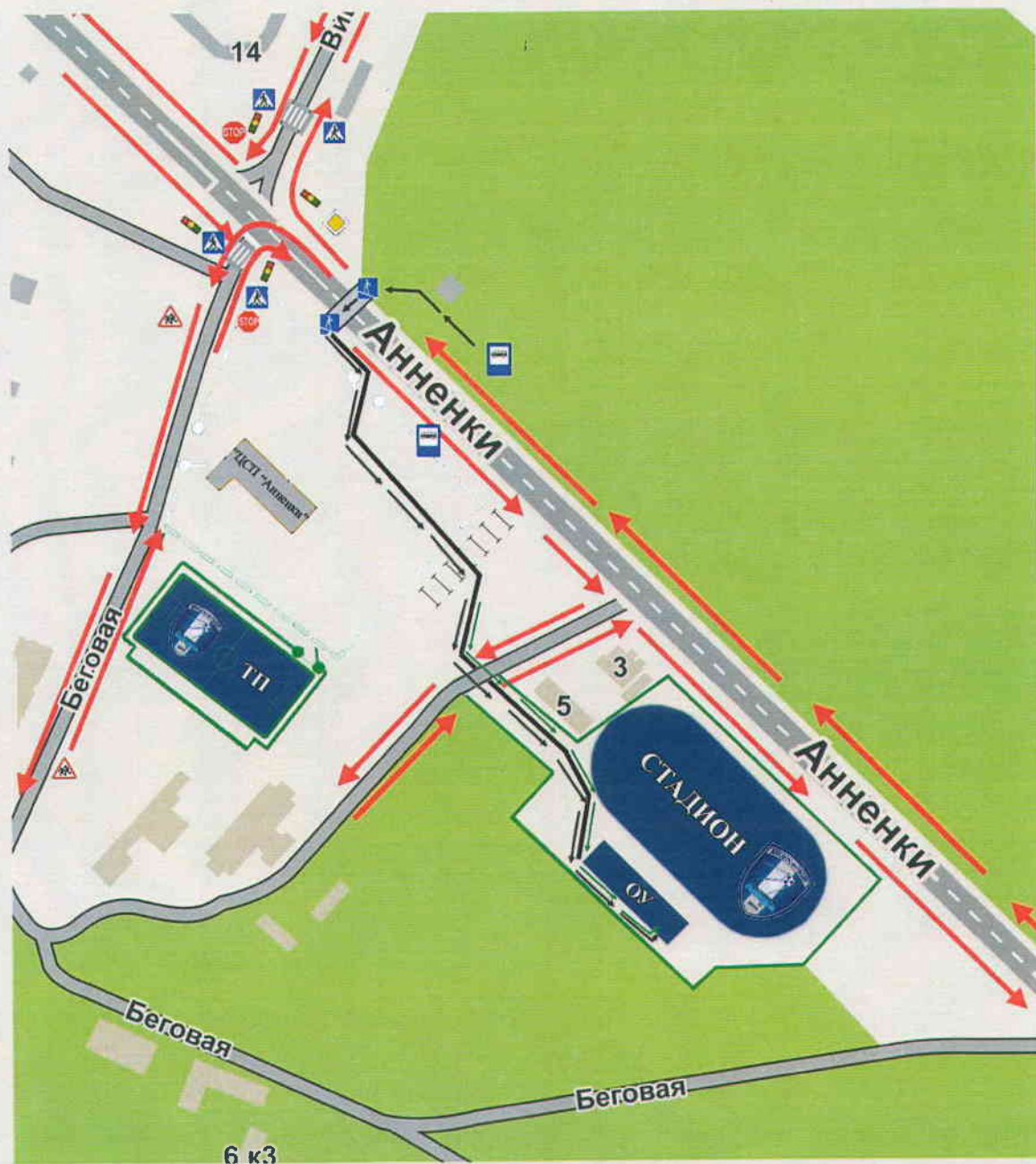
Стадион и образовательное учреждение

План-схема района расположения ОУ,
путей движения транспортных средств и детей (обучающихся)



- | | | | |
|-----------|---|--|---|
| | - дети | | - направление движения детей от остановок частных транспортных средств |
| | - надземный пешеходный переход | | - тротуар |
| ТП | - тренировочное поле | | - направление движения детей от остановок маршрутных транспортных средств |
| | - ограждение ГАОУ ДО КО "ДЮСШ по футболу "Калуга" | | - направление движения транспортного потока |
| | - ограждение "ЦСП "Анненки" | | - светофор |
| | - стоянка транспортных средств | | - пешеходный переход |
| ОУ | - образовательное учреждение | | - главная дорога |
| | - движение без остановки запрещено | | |

Схема организации дорожного движения в непосредственной близости от образовательной организации, маршруты движения детей



- | | | | |
|-----------|---|--|---|
| | - дети | | - направление движения детей от остановок частных транспортных средств |
| | - надземный пешеходный переход | | - тротуар |
| ТП | - тренировочное поле | | - направление движения детей от остановок маршрутных транспортных средств |
| | - ограждение ГАОУ ДО КО "ДЮСШ по футболу "Калуга" | | - направление движения транспортного потока |
| | - ограждение "ЦСП "Анненки" | | - светофор |
| | - стоянка транспортных средств | | - пешеходный переход |
| ОУ | - образовательное учреждение | | - главная дорога |
| | - движение без остановки запрещено | | |

Пути движения транспортных средств к местам разгрузки/погрузки и рекомендуемые пути передвижения детей по территории образовательной организации



- | | | | |
|-----------|---|--|---|
| | - дети | | - движение детей на территории ОУ |
| | - надземный пешеходный переход | | - въезд-выезд грузовых транспортных средств |
| ТП | - тренировочное поле | | - направление движения транспортного потока |
| | - ограждение ГАОУ ДО КО "ДЮСШ по футболу "Калуга" | | - светофор |
| | - ограждение "ЦСП "Анненки" | | - пешеходный переход |
| | - стоянка транспортных средств | | - главная дорога |
| ОУ | - образовательное учреждение | | |
| | - движение без остановки запрещено | | |

Маршрут движения групп детей от ОУ к тренировочному полю



- дети

- надземный пешеходный переход

ТП - тренировочное поле

- ограждение ГАОУ ДО КО

- "ДЮСШ по футболу "Калуга"

- ограждение "ЦСП "Анненки"

- стоянка транспортных средств

ОУ - образовательное учреждение

- движение без остановки запрещено

- тротуар

- направление безопасного движения групп детей

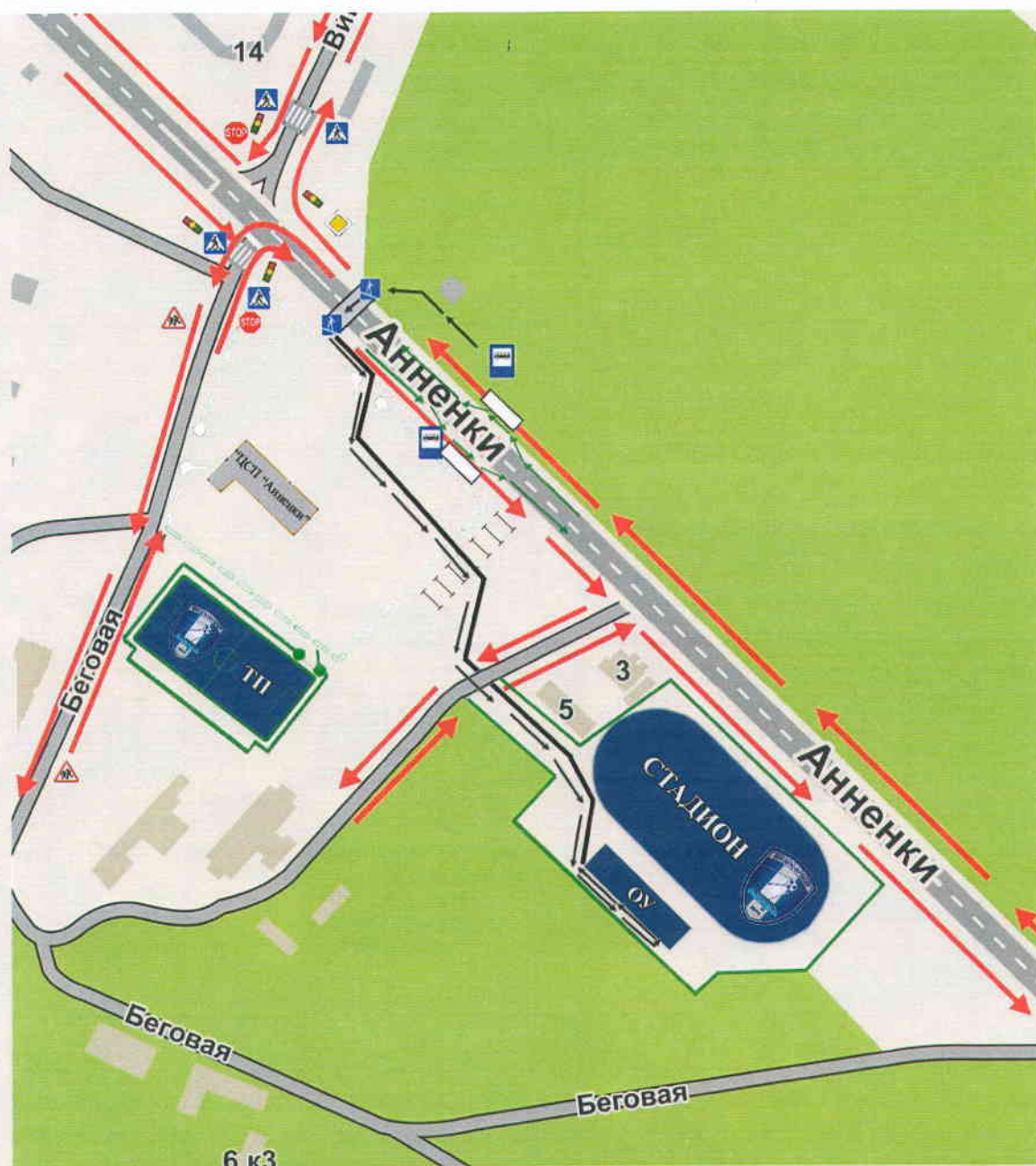
- направление движения транспортного потока














- светофор

- пешеходный переход

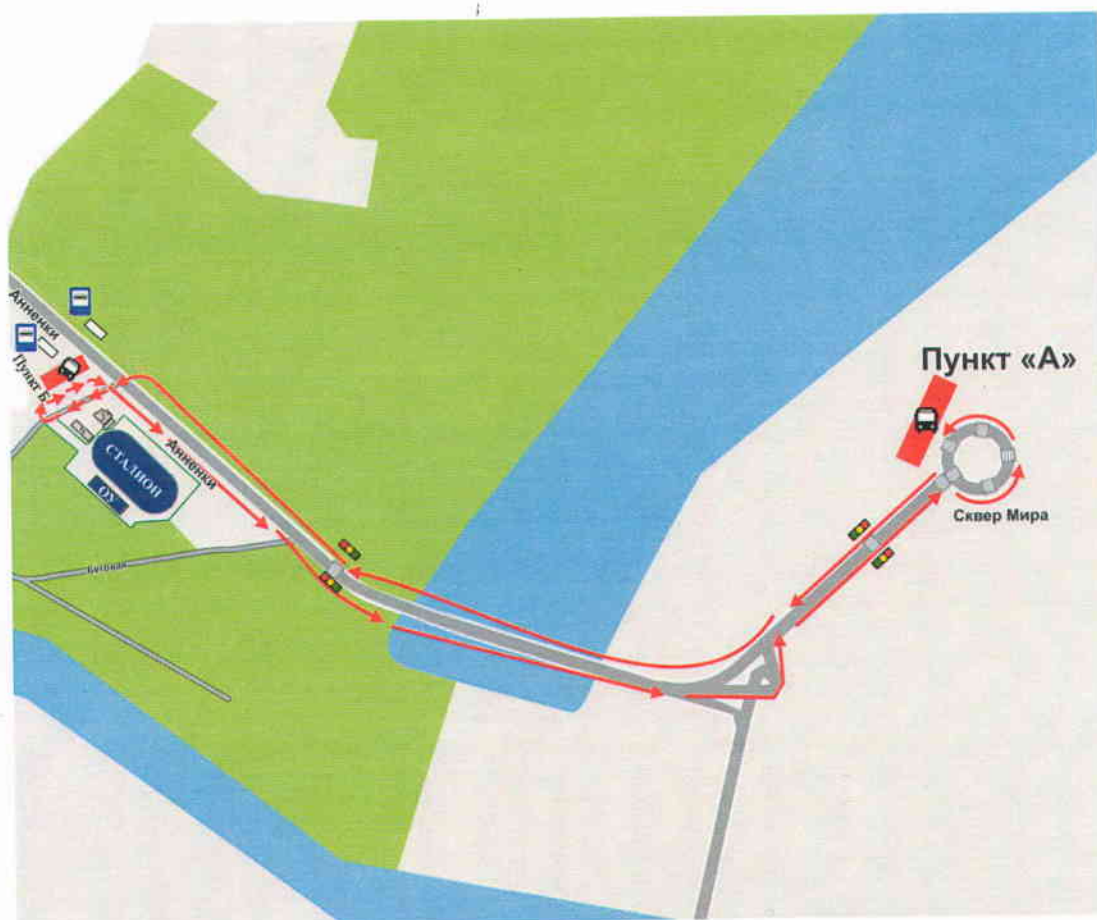
- главная дорога

Безопасное расположение остановки автобуса у ОУ




- | | | | |
|---|------------------------------------|---|--|
|  | - движение без остановки запрещено |  | - место посадки-высадки детей |
|  | - надземный пешеходный переход |  | - тротуар |
| ТП | - тренировочное поле |  | - направление движения автобусов |
|  | - ограждение ГАОУ ДО КО |  | - направление движения детей к месту посадки-высадки |
|  | - ограждение "ЦСП "Анненки" |  | - светофор |
|  | - стоянка транспортных средств |  | - пешеходный переход |
| ОУ | - образовательное учреждение |  | - главная дорога |
|  | - движение без остановки запрещено | | |

Маршрут движения автобуса ОУ



ОУ - образовательное учреждение

 - место посадки-высадки детей
Пункт «А»

 - маршрут движения автобуса ОУ